

1. PREŠOV - ULICA ARM.GEN.L.SVOBODU

Lokalita: križovatka ulíc Arm.gen Svobodu a Laca Novomeského, sídlisko Sekčov

GPS súradnice: 48.990169, 21.265910

Termín sčítania (nasadenie ASD): 15.-25.8.2014

Typ použitého automatického sčítača: Sierzega SR4

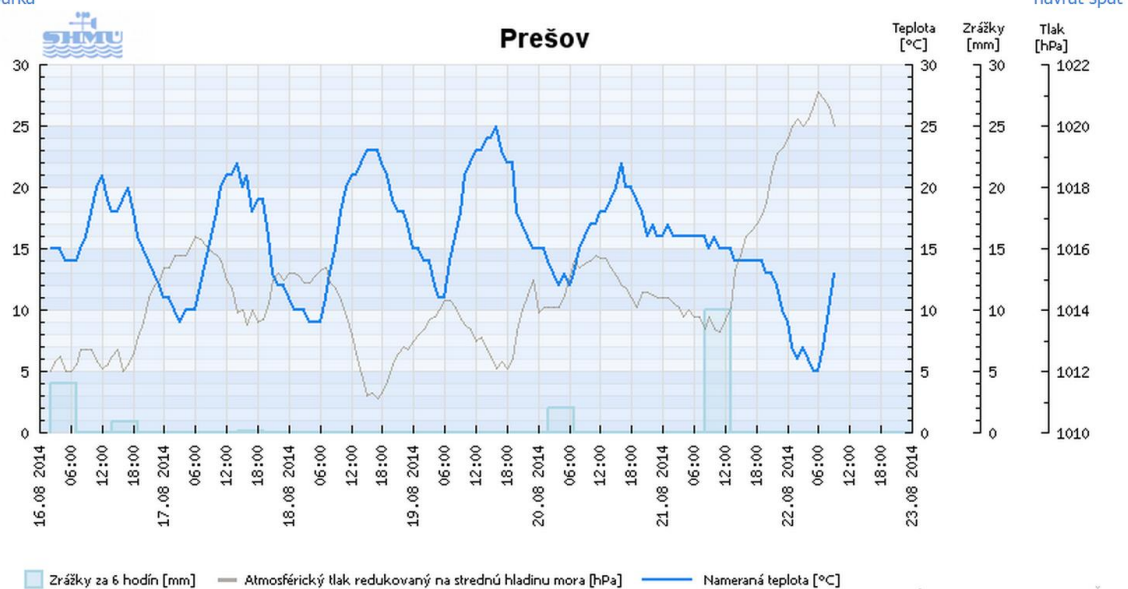
Predpokladaný charakter prevádzky: dopravný

Typ cyklistickej komunikácie: spoločná cestička pre chodcov a cyklistov s oddelenou prevádzkou

Počasie:

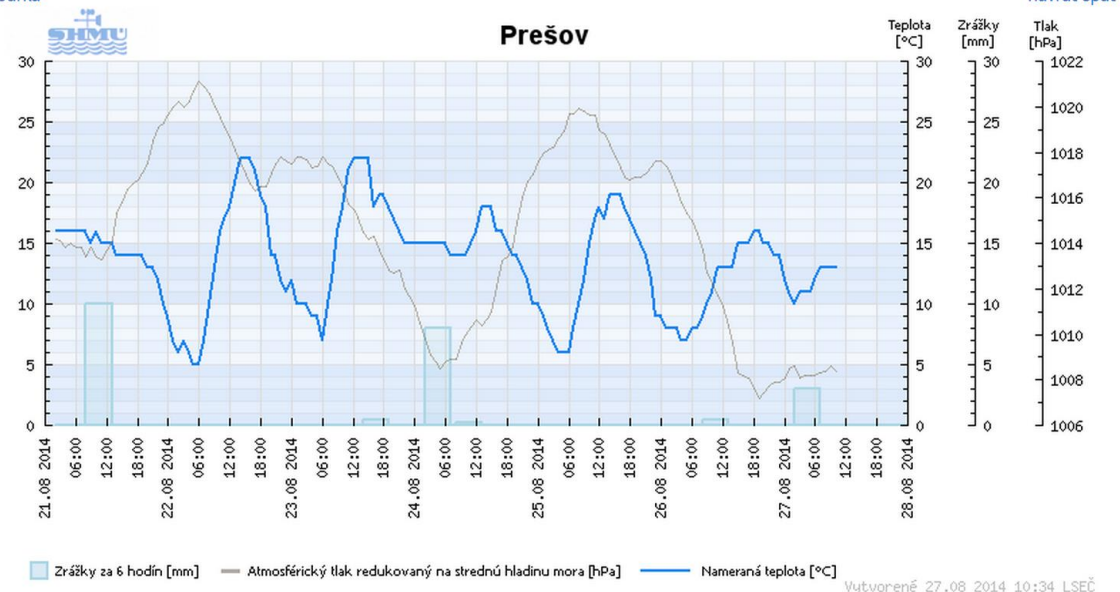
Aktuálne počasie - história

Tabuľka



Aktuálne počasie - história

Tabuľka



Zdôvodnenie výberu lokality: Sčítacie stanovisko bolo umiestnené na druhej významnej severo-južnej cyklostrase vybudovanej v meste Prešov, spájajúcej sídliská Sekčov a Šváby. Zároveň bol ASD situovaný v blízkosti križovatky, ktorá predstavuje dôležitý dopravný uzol pre cyklistickú dopravu – prístupový bod prepájajúci sídlisko Sekčov s centrom mesta. V danej lokalite sa realizovalo sčítanie cyklistov aj v roku 2013, v súvislosti so spracovaním Cyklogenerelu mesta Prešov.



Obr. 1-1 Sčítacie stanovisko, Prešov – Arm.gen.L.Svobodu

Vyhodnotenie:

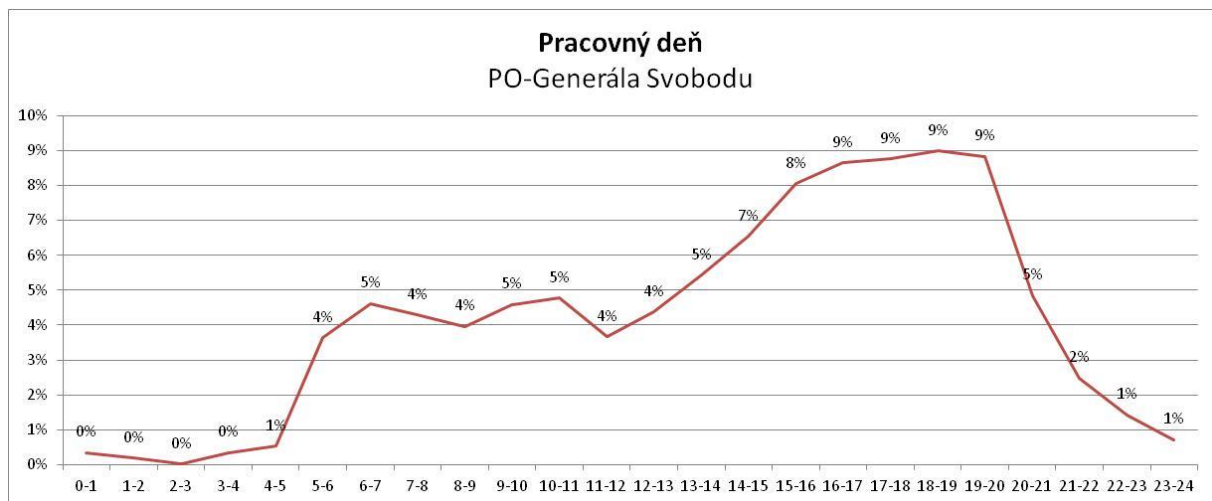
Priemerná denná intenzita: 731 c/24h

Priemerná denná intenzita počas pracovných dní: 863 c/24h

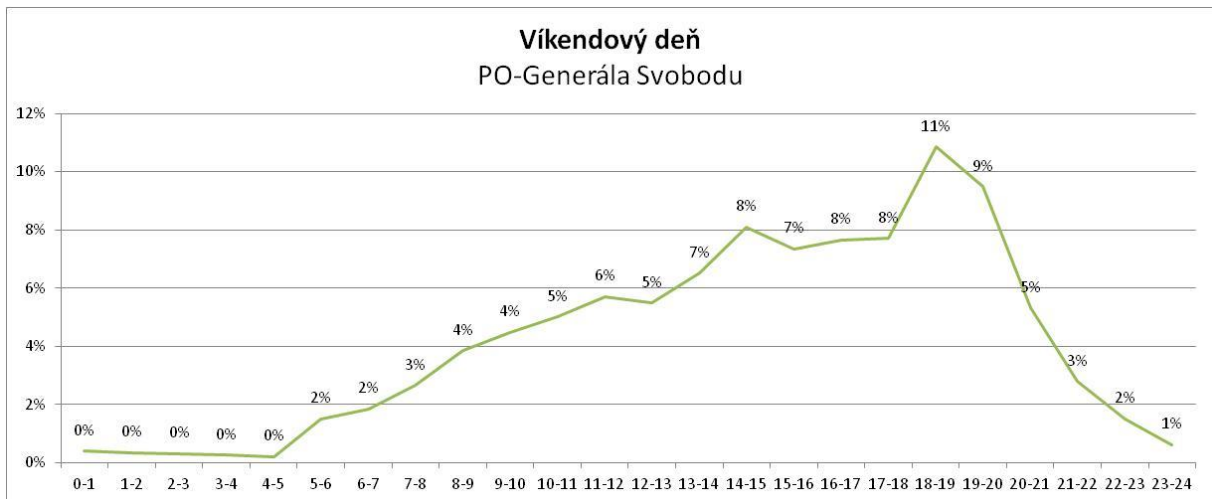
Priemerná denná intenzita cez víkend: 565 c/24h

Maximálna denná intenzita: 1140 c/24h (pondelok, 18.8.2014)

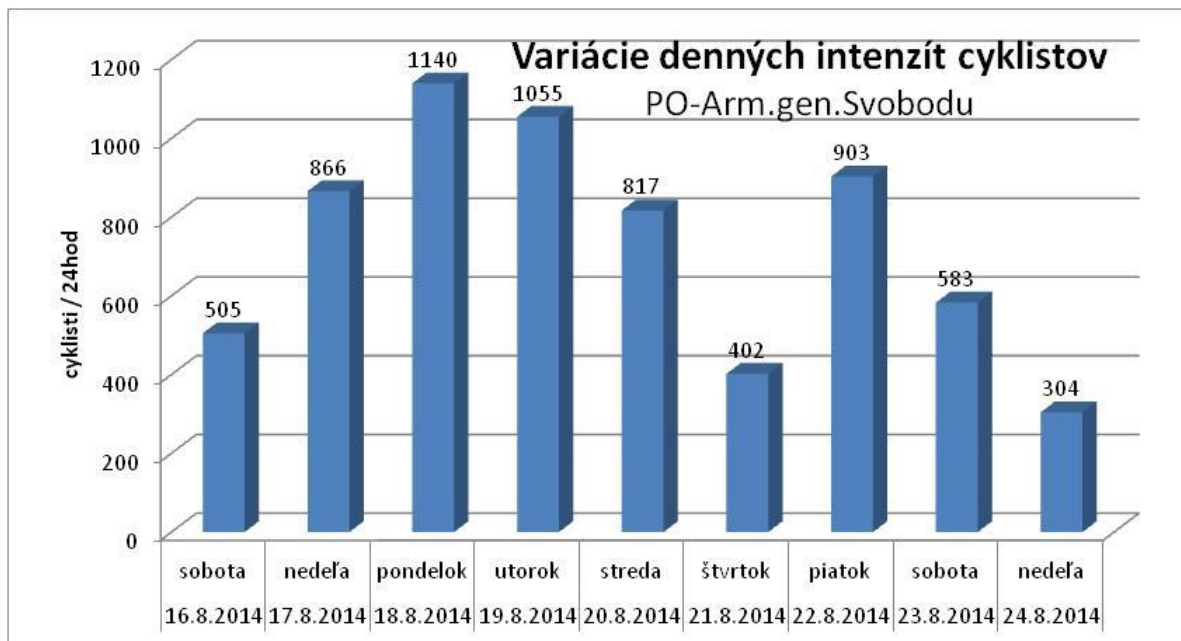
Maximálna hodinová intenzita: 121 c/h (pondelok, 18.8.2014, medzi 19.00 a 20.00)



Obr. 1-2 Variácie hodinových intenzít cyklistov počas pracovného dňa, Prešov - Arm.gen.Svobodu



Obr. 1-3 Variácie hodinových intenzít cyklistov počas víkendového dňa, Prešov - Arm.gen.Svobodu



Obr. 1-4 Variácie denných intenzít cyklistov počas doby merania 16.-24.8.2014(letné prázdniny), Prešov - Arm.gen.Svobodu